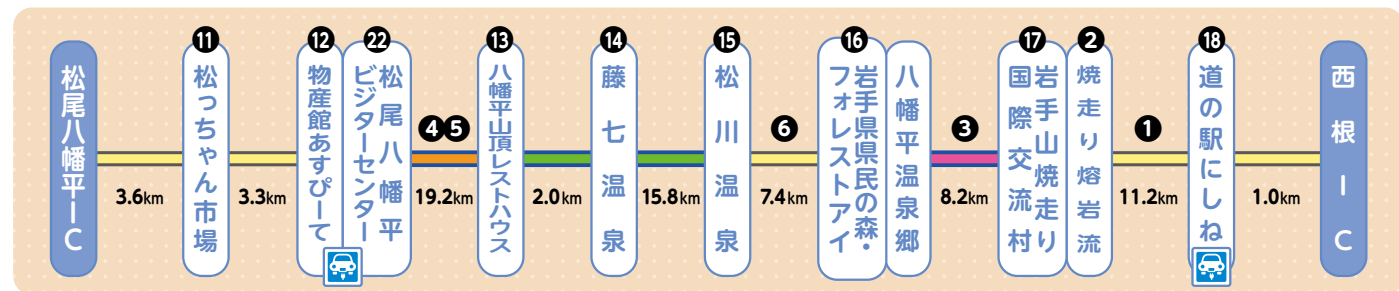


温泉・産直コース

走行距離：71.7 km



11 松っちゃん市場

道路沿いのドーム屋根が目印。地元の穫れた野菜、果物、餅菓子をはじめ、春は山菜、秋はキノコも並び、山菜のアフの取り方や食べ方も教えてくれる。場内には食堂もある。
■問/0195-78-3002

12 松尾八幡平物産館あすびーて

八幡平アスピーテラインの登り口にあり、地元で穫れた野菜や工芸品の直売、併設の食堂もあり、ドライブ時の休憩や待ち合わせなどにも利用されている。
■問/0195-78-3480

13 八幡平山頂レストハウス

観光や散策の疲れを癒す休憩コーナーと岩手・秋田両県のお土産販売の売店、軽食食堂がある。雄大な八幡平の景観を楽しみ、季節の高山植物や温泉の情報も得られる。
■問/0195-78-3500(八幡平市観光協会)

14 藤七温泉

東日本でも最も標高の高い海拔1,400mに露天風呂がある硫黄泉の秘湯。様々な高山植物に出会い、大自然の息吹を全身に感じながら秘湯情緒を満喫でき、登山客にも人気。
■問/衛星電話 090-1495-0950

15 松川温泉

松川沿いにある山あいのいで湯。4軒の宿が静かに湯けむりをあげて出迎えてくれる。開湯は今から280年前という歴史ある源泉掛け流しの温泉。
■問/0195-78-3500(八幡平市観光協会)

16 県民の森・フォレストアイ

ふれあい学習館として自然系での森の役割や機能の大切さを木材に親しみながら身近に体験できる施設。各種展示や創作コーナーなど子どもから大人まで楽しめる。
■問/0195-78-2092(火曜日休館)

17 岩手山焼走り国際交流村

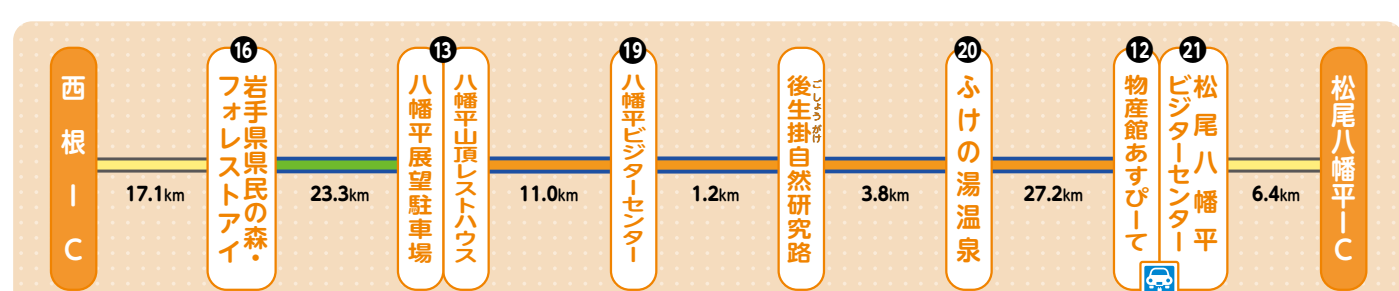
オートキャンプ場やキャビン、天文台などのアウトドアスポットが整い、広大な焼走り熔岩流のふもとでスポーツやレジャーを存分に楽しむことができる日帰り温泉施設。
■問/0195-76-2013

18 道の駅にしね

「農(みのり)と輝(ひかり)のオアシス」として、地元の多様な新鮮野菜や特産品がズラリと並び、ドライブの拠点だけでなく買い物に遠方から通うファンも多い。
■問/0195-75-0070

岩手・秋田県境ドライブ & 温泉コース

走行距離：90 km



13 八幡平展望駐車場

季節により見所が点在する八幡平樹海ラインを通過して岩手・秋田の県境へ。八幡平展望台駐車場からは、岩手山の雄姿や太古から続く山並の風景が広がる。
■問/090-2270-8205(自然公園財団八幡平支部)

19 八幡平ビジターセンター(秋田県)

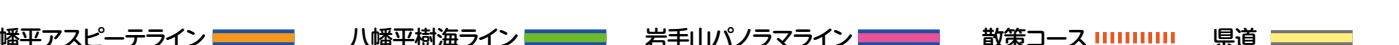
八幡平に自生する高山植物や火山現象を映すハイビジョン映像、特徴ある散策路の紹介、登山や工芸品作りのふれあいイベントなど、一帯をナビゲートしてくれる施設。
■問/0186-31-2714

20 ふけの湯温泉

地熱を利用した「蒸かしの湯」として湯治客で賑わったことでの名がつけられた。成分の異なる温泉が数種類あり露天風呂は全部で5つ、地熱が楽しめるオンドルもある。
■問/0186-31-2131

21 松尾八幡平ビジターセンター(岩手県)

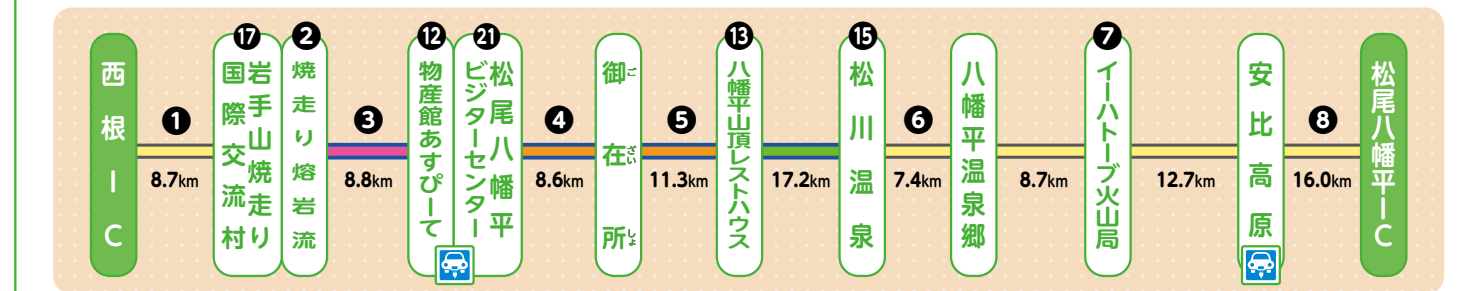
ハイビジョン映像コーナーや標本、模型などがあり、八幡平・岩手山の総合的な情報発信施設。館内では八幡平市観光協会スタッフから最新の情報を得ることができる。
■問/0195-78-3500



八幡平アスピーテライン、八幡平樹海ラインは冬期間(11月上旬~4月中旬)通行止めになります。距離は目安です。

まるとハ幡平コース

走行距離：99.4 km



1 県道233号線

県道223号線(焼走り線)から焼走り熔岩流方面に進むと、間近に迫る岩手山を望むことができる。春には道路の両脇に桜が咲き誇り、ドライバーの目を楽しませてくれる。近くには「上坊牧野の一本桜」がある。
■ 249 547 480

2 焼走り熔岩流

1732年、岩手山の噴火で大量のマグマが流出し、全長4km、幅1.5kmに及ぶ現在の「焼走り熔岩流」が形成された。国指定の特別天然記念物に指定されている。
■ キャンプ場 249 425 654

3 岩手山パノラマライン

岩手山パノラマラインを八幡平温泉郷方面に進むと、正面になだらかな山並みの裏岩手連峰を始め、茶臼岳、安比高原、右側に七時雨山、真後ろに姫神山が見渡せる。
■ 249 481 689

4 松尾鉱山跡地

かつて「雲上の楽園」と呼ばれた東洋一の硫黄鉱山、松尾鉱山跡地は、経済産業省の近代化産業遺産に認定され、八幡平アスピーテラインから見る事ができる。
■ 657 080 133

5 源太岩

その昔、坂上田村麻呂の家来、霧ヶ源太忠義、忠春兄弟がその岩から物見をしたことから名付けられた。存在感のある岩は、茶臼岳と一緒に写真を撮ることもできる。(※冬期通行止あり:見られる時期4月中旬~11月上旬)
■ 657 049 535

6 松川渓谷玄武岩

四季を問わず美しい柱状節理と松川渓谷の景観美を楽しむことができる。碧みがかった色の川に雄々しい岩が水面に映える。10月中旬の紅葉時が最高!!(※冬期は除雪されない)
■ 435 805 883

7 イーハートブ火山局

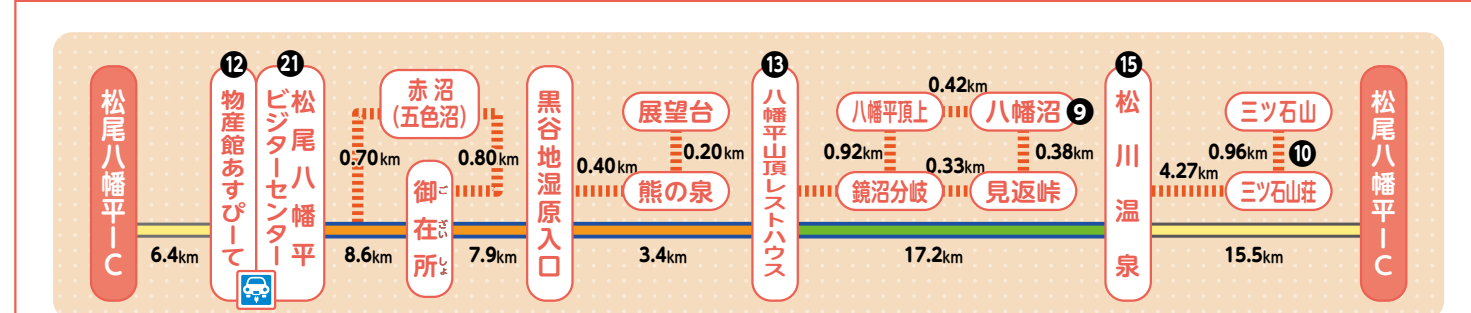
岩手山火山に関する情報発信の拠点。火山の成り立ちをジオラマや映像で紹介しており、岩手山山頂のライブ映像や、防災について学ぶことができる。
■問/0195-78-4881(月曜休館)

8 安比高原ブナ二次林

その昔、自然災害や伐採等で裸地となり、現在、自然の力で再生した森林(二次林)が、豊かな水と安らぎを与えてくれている。森林浴の森100選にも選ばれ、散策路もある。
■ 657 293 095

ドライブ & おすすめトレッキングコース

走行距離：59 km

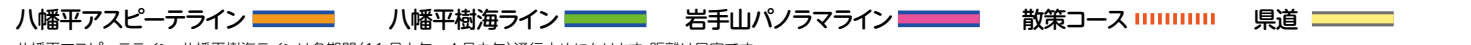


9 八幡沼

八幡平には多数の火口湖があり、中でも一番大きいのが、八幡沼。東西600m、南北200m、最大水深22.4mで、5~7個の火口が連なってできた複合火口湖である。(※冬期通行止あり:見られる時期4月中旬~11月上旬)
■ 657 103 575

10 三ツ石山

松川荘手前の登山道から階段状の急坂を約300m登ると緩やかな坂になり、約2時間で三ツ石山荘へ。さらに三ツ石山まで約30分、9月下旬には紅葉の絶好ポイントとなる。日帰り楽しめるお奨めトレッキングコース。
■ 三ツ石山登山口 435 741 224



八幡平アスピーテライン、八幡平樹海ラインは冬期間(11月上旬~4月中旬)通行止めになります。距離は目安です。

左記マークはマップコードを表します。マップコードとは日本全国の場所を特定した番号のことです。カーナビの目的地設定の際に入力することで、自然景勝地など住所や電話番号のない場所でも特定することができます。*「マップコード」および「MAPCODE」は特許登録商標です。

ナショナルパーク八幡平



感動の大地 いわてハ幡平

Iwate - Hachimantai

ドライブMAP

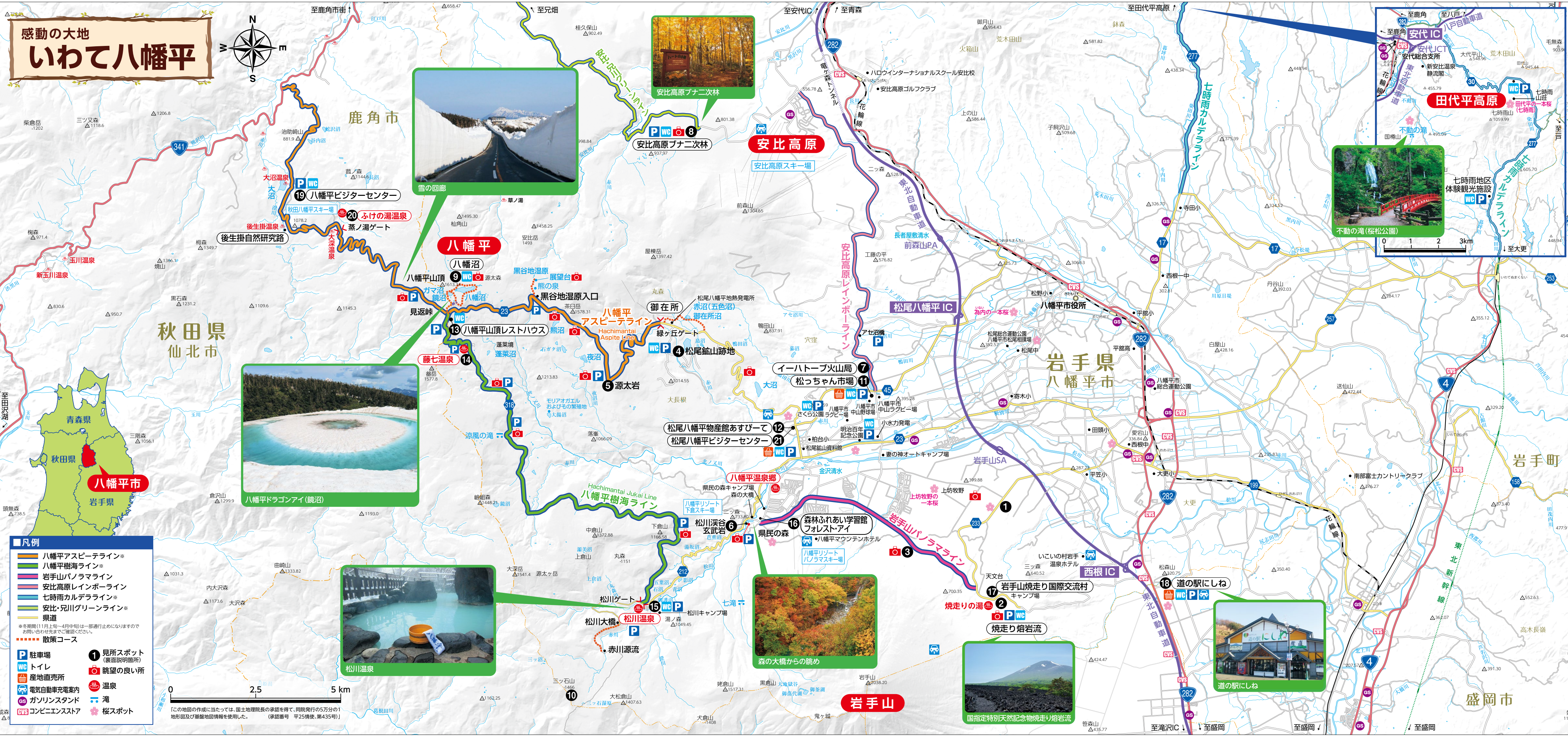
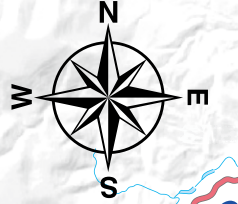
スマホでご案内!
八幡平市スマートナビ

八幡平市の飲食店や温泉、宿泊施設、コンビニ等をご案内します。

お問い合わせ (一社)八幡平市観光協会 TEL 0195-78-3500

F028-7303 岩手県八幡平市柏台1-28(八幡平ビジターセンター内) FAX 0195-78-3838 URL https://www.hachimantai.or.jp/

感動の大地 いわて八幡平



- 凡例**
- 八幡平アスピーテライン*
 - 八幡平樹海ライン*
 - 岩手山パノラマライン
 - 安比高原レインボーライン
 - 七時雨カルデラライン*
 - 安比・兄川グリーンライン*
 - 県道
 - ※冬期(11月上旬~4月中旬)は一部通行止めになりますのでお問い合わせ先までご確認ください。
 - 散策コース
 - P 駐車場
 - WC トイレ
 - 産地直売所
 - 電気自動車充電案内
 - ガソリンスタンド
 - コンビニエンスストア
 - 1 見所スポット (裏面説明箇所)
 - 2 眺望の良い所
 - 3 産地直売所
 - 4 温泉
 - 5 ガソリンスタンド
 - 6 コンビニエンスストア
 - 7 桜スポット

0 2.5 5 km

「この地図の作成に当たっては、国土地理院長の承認を得て、同院発行の5万分の1地形図及び基礎地図情報を使用した。(承認番号 平25情使、第435号)」



0 1 2 3 km

